

**Муниципальное бюджетное дошкольное образовательное учреждение –  
детский сад № 413**

**Департамент образования Администрации г. Екатеринбурга**

индекс: 620086, г.Екатеринбург, ул. Посадская, 55 а  
ОКПО: 46647215    ИНН: 6658077130    КПП: 665801001

тел.: 212-52-52, 212-85-89

E-mail: [mdou-413@mail.ru](mailto:mdou-413@mail.ru)    [www.detsad413.ru](http://www.detsad413.ru)


---

**ПАСПОРТ**  
**ДОРОЖНОЙ БЕЗОПАСНОСТИ**  
**ОБРАЗОВАТЕЛЬНОГО УЧРЕЖДЕНИЯ**  
**МБДОУ – ДЕТСКИЙ САД № 413**

**г.Екатеринбург**

СОГЛАСОВАНО:

Председатель Комитета по  
транспорту, организации  
дорожного движения и развитию  
улично-дорожной сети  
Администрации города  
Екатеринбурга

 А.В. Курлыков  
«          »            2013 г.

УТВЕРЖДАЮ:

Заведующий МБДОУ –  
детский сад № 413

 Л.А. Пенских  
«04»            2013 г.

СОГЛАСОВАНО:

с.о. Начальник ОГИБДД УМВД России  
по городу Екатеринбург  
подполковник полиции

 В.А. Горев  
«28»            2013 г.

## ПАСПОРТ

дорожной безопасности образовательного учреждения

МБДОУ – детский сад № 413

2013 г.

## Общие сведения

### Муниципальное бюджетное дошкольное образовательное учреждение – детский сад № 413

**Юридический адрес:** 620086, г. Екатеринбург, ул. Посадская, 55 а

**Фактический адрес:** 620086, г. Екатеринбург, ул. Посадская, 55 а

**Руководитель образовательного учреждения:**

Заведующий Пенских Любовь Андреевна, 8 (343) 212 52 52

**Заместитель заведующего по ВМР Щербакова Ульяна Евгеньевна,**

8 (343) 212 52 52

---

### **Ответственные работники муниципального органа образования**

Главный специалист управления образования Администрации Верх-Исетского района

Валова Ольга Степановна 8 (343) 304 12 61

---

### **Ответственные от Госавтоинспекции**

ИО инспектор по пропаганде 4 роты полка ДПС ГИБДД УМВД России капитан полиции Сидоров Евгений, 89521422238

---

### **Ответственные работники за мероприятие по профилактике детского травматизма:**

Заместитель заведующего по ВМР Щербакова Ульяна Евгеньевна

8 (343) 212 52 52

Руководитель или ответственный  
работник дорожно-эксплуатационной  
организации, осуществляющей  
содержание улично-дорожной сети (УДС) \_\_\_\_\_

---

Руководитель или ответственный  
работник дорожно-эксплуатационной  
организации, осуществляющей  
содержание технических средств  
организации дорожного движения  
(ТСОД) \_\_\_\_\_

---

**Количество воспитанников – 118**

**Наличие уголка по БДД – холл первого этажа**

**Наличие класса по БДД – не имеется**

**Наличие автобуса в МБДОУ – не имеется**

---

**Телефоны оперативных служб:**

<u>242-54-18</u>	УВО по г.Екатеринбургу
<u>01</u>	МЧС
<u>02</u>	Полиция
<u>03</u>	Скорая медицинская помощь
<u>112</u>	Единая служба спасения

## Содержание

### I. План-схемы образовательного учреждения.

#### Схема 1.

Район расположения образовательного учреждения, пути движения транспортных средств и детей (обучающихся, воспитанников).

#### Схема 2.

Организации дорожного движения в непосредственной близости от образовательного учреждения с размещением соответствующих технических средств организации дорожного движения, маршрутов движения детей и расположения парковочных мест.

#### Схема 3.

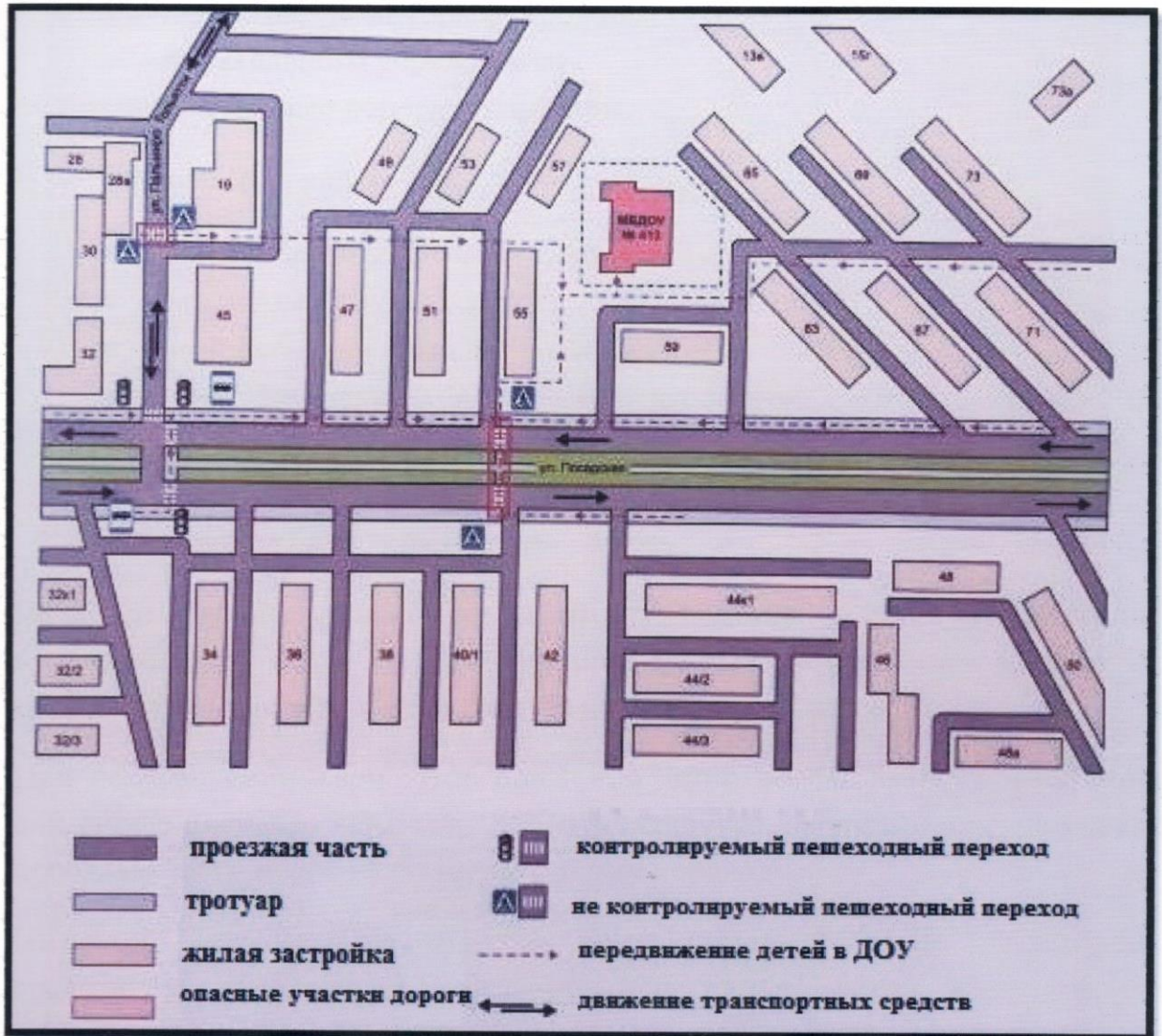
Пути движения транспортных средств к местам разгрузки / погрузки и рекомендуемые безопасные пути передвижения детей по территории образовательного учреждения.

### Приложение 1.

План-схема пути движения транспортных средств и детей при проведении дорожных ремонтно-строительных работ вблизи образовательного учреждения.

## Схема 1.

Район расположения образовательного учреждения, пути движения транспортных средств и детей (обучающихся, воспитанников)



1. Район расположения образовательного учреждения определяется группой жилых домов, зданий и улично-дорожной сетью с учетом остановок общественного транспорта, центром которого является непосредственно образовательное учреждение;

2. Территория, указанная на схеме, включает:

- образовательное учреждение;
- жилые дома, в которых проживает большая часть детей данного образовательного учреждения;
- автомобильные дороги и тротуары.

3. На схеме обозначены:

- расположение жилых домов, зданий и сооружений;
- сеть автомобильных дорог;
- пути движения транспортных средств;
- пути движения детей (обучающихся, воспитанников) в/из образовательного учреждения;
- уличные нерегулируемые пешеходные переходы;
- название улиц и нумерация домов.

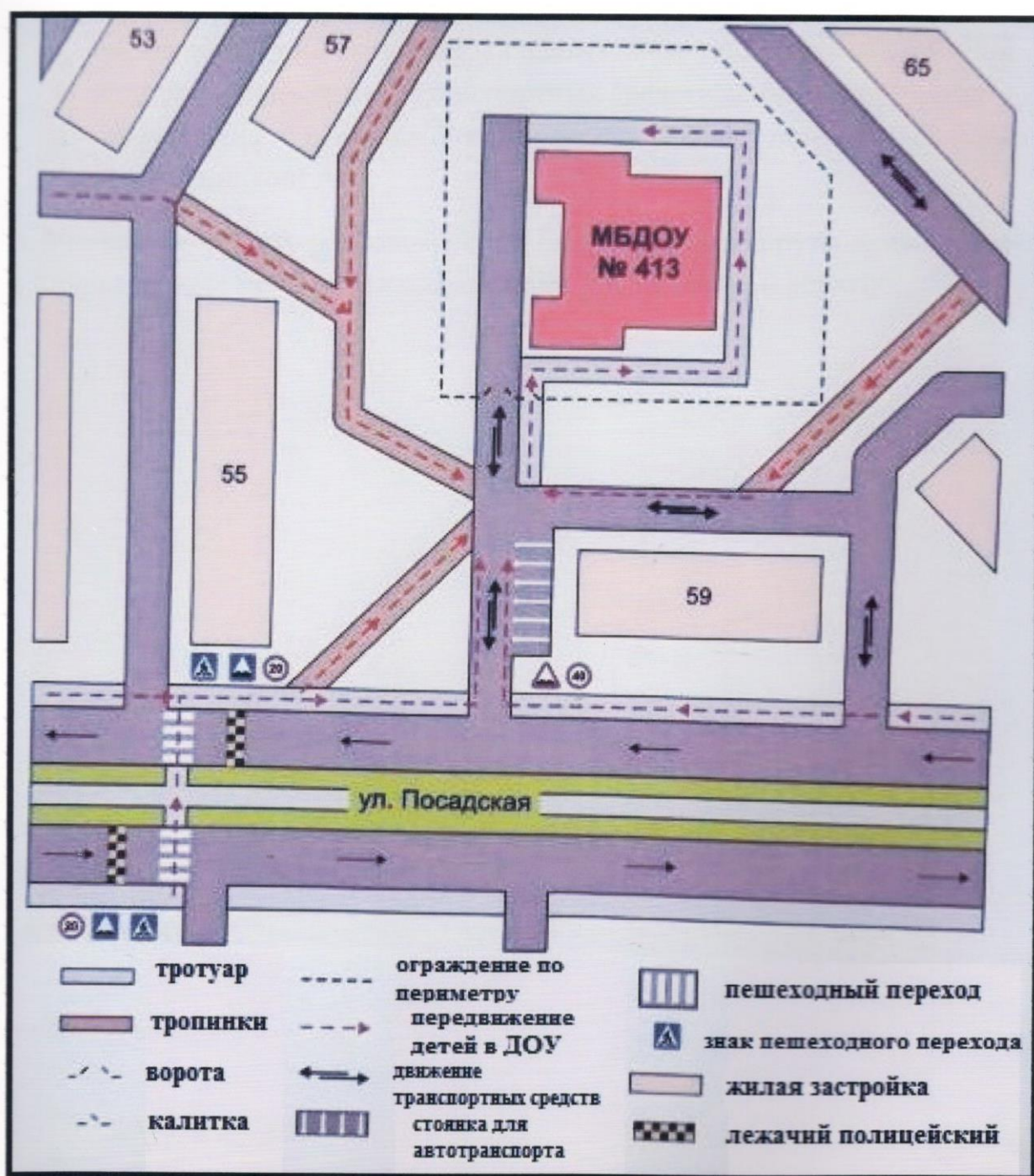
На схеме обозначены наиболее частые пути движения детей (обучающихся, воспитанников) от дома или отдаленных остановок маршрутных транспортных средств к образовательному учреждению и обратно.

При исследовании маршрутов движения детей необходимо уделить особое внимание опасным зонам, где дети (обучающиеся, воспитанники) пересекают проезжие части дорог не по пешеходному переходу.

На схеме указано расположение остановок маршрутных транспортных средств и безопасные маршруты движения детей (обучающихся, воспитанников) от остановочного пункта к образовательному учреждению и обратно.

## Схема 2.

Организации дорожного движения в непосредственной близости от образовательного учреждения с размещением соответствующих технических средств организации дорожного движения, маршрутов движения детей и расположения парковочных мест





1. Схема организации дорожного движения ограничена автомобильными дорогами, находящимися в непосредственной близости от образовательного учреждения.

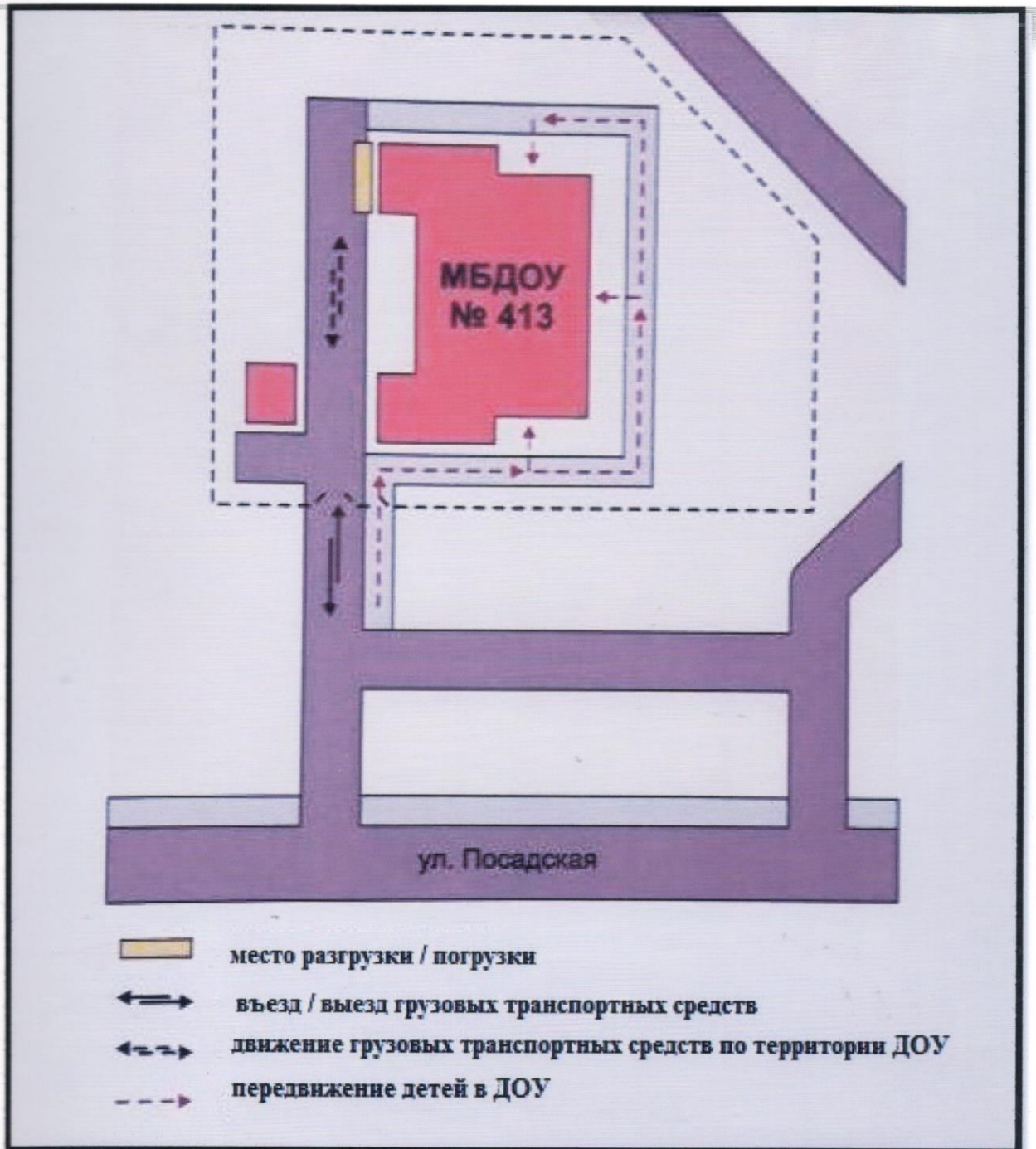
2. На схеме обозначаются:

- здание образовательного учреждения с указанием территории, принадлежащей непосредственно образовательному учреждению;
- автомобильные дороги и тротуары;
- уличный нерегулируемый пешеходный переход на подходе к образовательному учреждению;
- дислокация существующих дорожных знаков и дорожной разметки;
- направление движения транспортных средств по проезжей части;
- направление безопасного маршрута движения детей (обучающихся, воспитанников)

3. Указывается место расположения и безопасные маршруты движения детей от парковочных мест к образовательному учреждению и обратно.

### Схема 3.

Пути движения транспортных средств к местам разгрузки / погрузки и рекомендуемые безопасные пути передвижения детей по территории образовательного учреждения

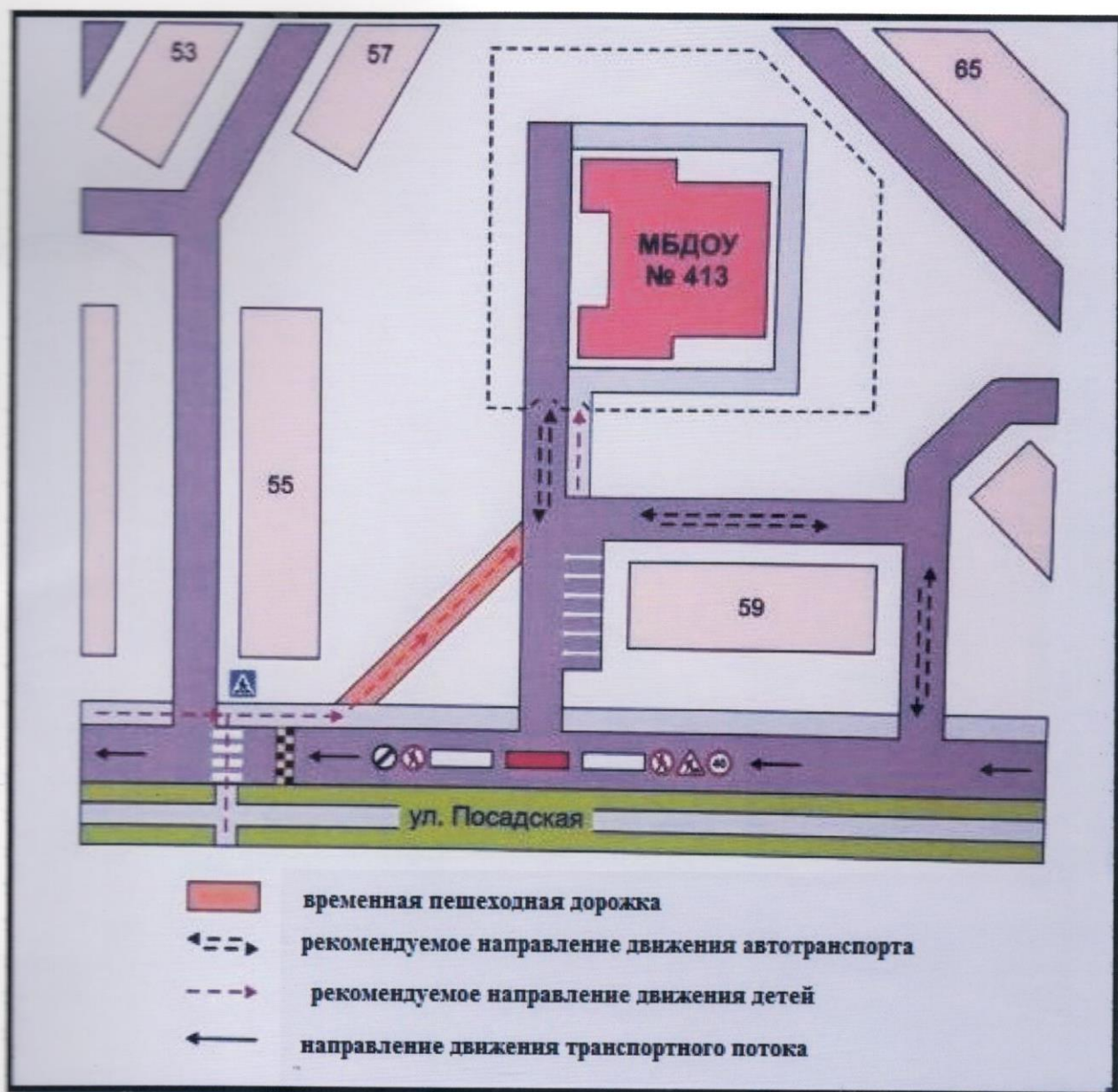


На схеме указывается примерная траектория движения транспортных средств на территории образовательного учреждения, в том числе места погрузки / разгрузки, а также безопасный маршрут движения детей во время погрузочно-разгрузочных работ.

В целях обеспечения безопасного движения детей по территории образовательного учреждения исключено пересечение путей движения детей и путей движения транспортных средств.

## Приложение 1.

План-схема пути движения транспортных средств и детей при проведении дорожных ремонтно-строительных работ вблизи образовательного учреждения



На схеме указывается место производства дорожных ремонтно-строительных работ, его обустройство дорожными знаками и ограждениями, иными техническими средствами организации дорожного движения, безопасный маршрут движения детей (обучающихся, воспитанников) к образовательному учреждению с учетом изменения маршрута движения по тротуару, а также дополнительное направление движения автотранспорта.